

1434/2

1424






V okolí 12 m od novostavby trubní studny se dle HGP nenachází žádné lokální zdroje podzemní vody, které by mohli být novou studní ovlivněny.

1423

1430/2

1430/1

## Legenda

nová studna	
vodovod	
vedení podzem. NN	
nadzemní vedení NN	
hranice parcely	
číslo parcely	66/3

vodovod PE 40x5,5 mm,  
dl. 18,7 m

el. kabel k ponornému čepadlu

.253  
školící středisko  
č.p. 7

Trubní studna  
hl. max. 80 m

1429

ochranné pásmo  
studny 12 m

zemní zpevněná cesta

2125

1426

k.ú. Karlovice  
kótování v metrech

## Koordinační situace stavby

dokumentace pro vydání společného řízení

měř. 1: 200

C.3.

1935/3